

Инженерная и транспортная инфраструктура

- существующая линия электропередач 0,4кВ
- газопровод подземный
- водопровод подземный
- теплотети подземные
- канализация подземная
- канализация ливневая подземная
- дренаж подземный
- кабели связи подземные
- кабели низкого напряжения подземные
- кабели высокого напряжения подземные
- ось проектируемых магистральных сетей водоснабжения
- ось проектируемых напорных сетей водоотведения
- ось проектируемых безнапорных сетей водоотведения

Объекты

- нежилые здания, строения
- жилые здания, строения
- канализационная насосная станция

Границы зон с особыми условиями использования

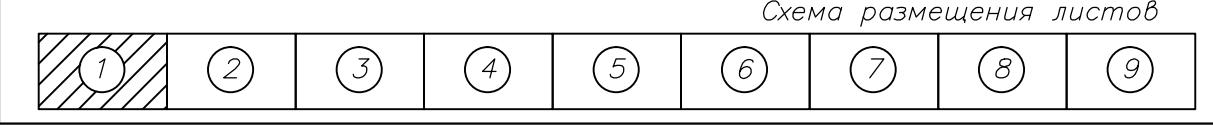
- граница водоохранной зоны
- прибрежная защитная полоса
- береговая полоса
- граница санитарно-защитной зоны
- охранные зоны объектов инженерной инфраструктуры
- граница первого пояса зоны санитарной охраны источника водоснабжения

Территории зон с особыми условиями использования

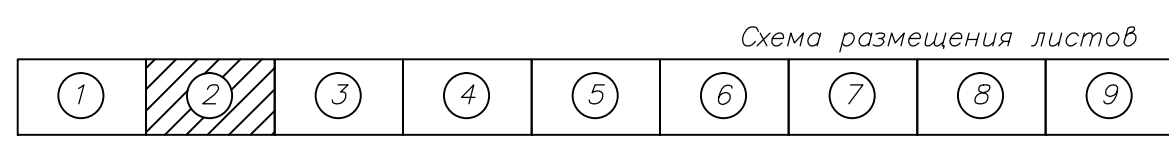
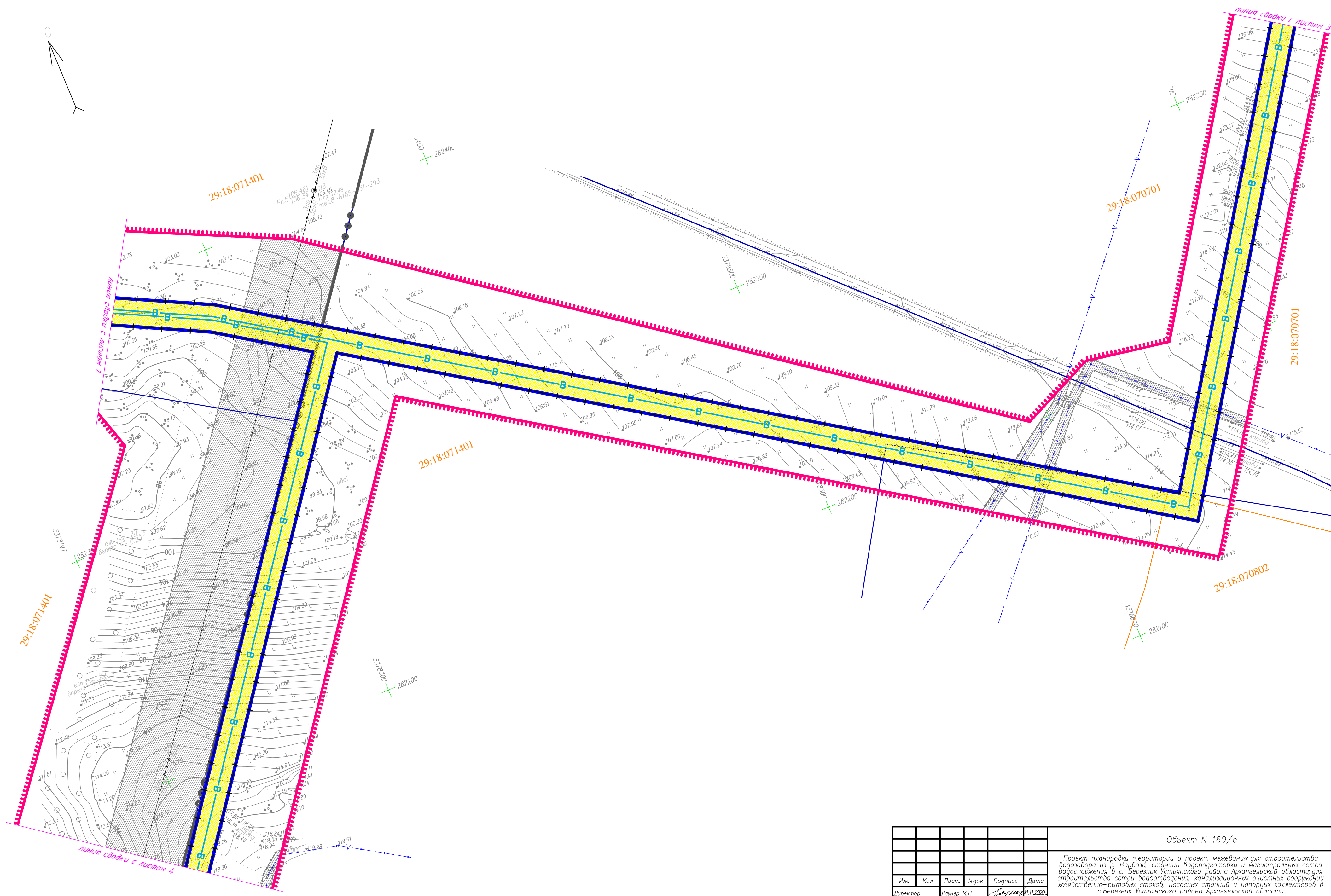
- территория водоохранной зоны
- территория прибрежной защитной полосы
- территория береговой полосы
- территория подтопляемая паводком 3% обеспеченности
- территория санитарно-защитной зоны
- первый пояс зоны санитарной охраны источника водоснабжения
- территория охранных зон объектов инженерной инфраструктуры
- территория охранных зон проектируемых объектов инженерной инфраструктуры

УСЛОВНЫЕ ОБОЗНАЧЕНИЯ

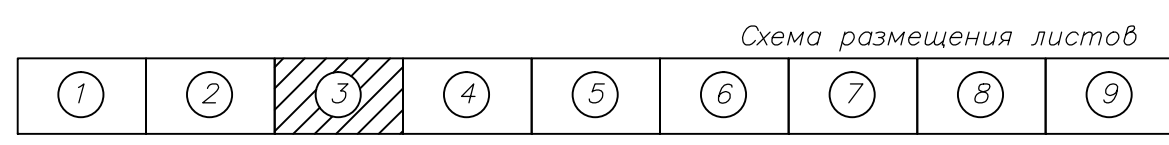
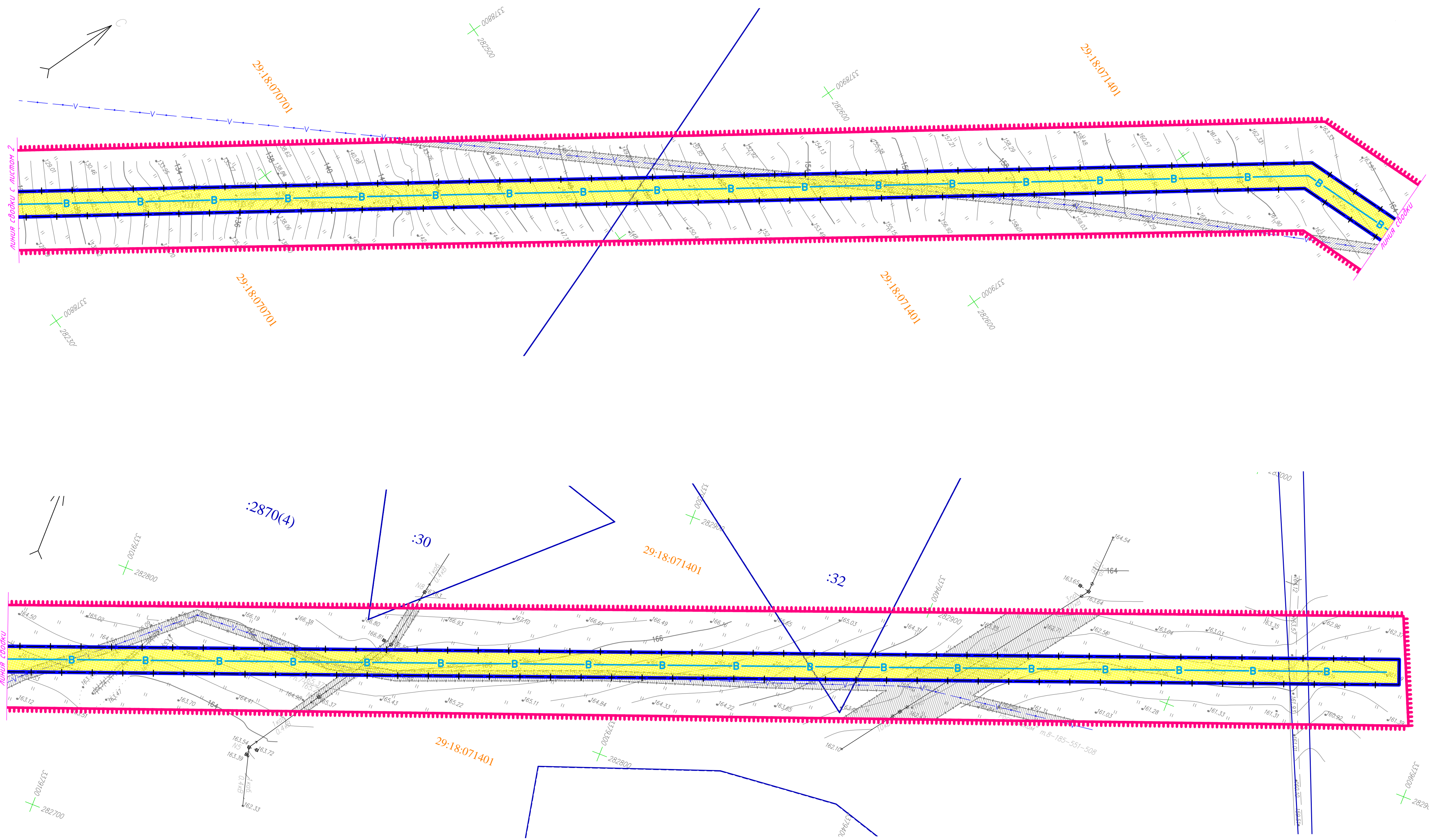
- граница проекта межевания территории
- границы населенных пунктов
- существующие границы участков, имеющих в ЕГРН сведения о которых достаточно для определения их точного местоположения, их кадастровые номера
- границы кадастровых кварталов, их номера
- граница образуемого земельного участка предназначенного для размещения водозабора из р. Ворбазы и станции водоподготовки, условный номер образуемого земельного участка
- граница образуемого земельного участка предназначенного для размещения канализационных очистных сооружений хозяйственно-бытовых стоков, насосных станций и напорных коллекторов, условный номер образуемого земельного участка
- граница устанавливаемого сервитута для размещения проектируемых магистральных сетей водоснабжения
- граница устанавливаемого сервитута для размещения проектируемых сетей водоотведения



Объект N 160/с					
Проект планировки территории и проект межевания для строительства водозабора из р. Ворбазы, станции водоподготовки и магистральных сетей водоснабжения в с. Березник Устьянского района Архангельской области; для строительства сетей водоотведения, канализационных очистных сооружений хозяйственно-бытовых стоков, насосных станций и напорных коллекторов в с. Березник Устьянского района Архангельской области					
Изм.	Кол.	Лист	Игол.	Подпись	Дата
Директор	Лаунер М.Н.				11.11.2020
ГАП	Пьянкова Н.С.				
Нач. отдела	Юркова С.В.				
Кад. инженер	Лаунер М.Н.				
Пом. кад. инж.	Чогранцева Н.В.				
Кад. инженер	Цыкина М.Ю.				
Том 2. Проект межевания территории				Стадия	Лист
				ПМ	ПМ-2.1
Материалы по обоснованию проекта межевания территории				1:1000	
				ООО "Мат-сервис" г. Вологда	



						Объект N 160/с				
						Проект планировки территории и проект межевания для строительства водозабора из р. Ворбазы, станции водоподготовки и магистральных сетей водоснабжения в с. Березник Устьянского района Архангельской области; для строительства сетей водоотведения, канализационных очистных сооружений хозяйственно-бытовых стоков, насосных станций и напорных коллекторов в с. Березник Устьянского района Архангельской области				
Изм.	Кол.	Лист	Игол.	Подпись	Дата	Том 2. Проект межевания территории		Стадия	Лист	Масштаб
Директор		Лаунер М.Н.		<i>Лаунер</i>	11.11.2020			ПМ	ПМ-2.2	1:1000
ГАП		Пьянкова Н.С.		<i>Пьянкова</i>						
Нач. отдела		Юркова С.В.		<i>Юркова</i>						
Кад. инженер		Лаунер М.Н.		<i>Лаунер</i>						
Пом. кад. инж.		Чадранцева Н.В.		<i>Чадранцева</i>						
Кад. инженер		Цыкина М.Ю.		<i>Цыкина</i>						
						Материалы по обоснованию проекта межевания территории		ООО "Мап-сервис" г. Вологда		



						Объект N 160/с				
						Проект планировки территории и проект межевания для строительства водозабора из р. Ворбазы, станции водоподготовки и магистральных сетей водоснабжения в с. Березник Устьянского района Архангельской области; для строительства сетей водоотведения, канализационных очистных сооружений хозяйственно-бытовых стоков, насосных станций и напорных коллекторов в с. Березник Устьянского района Архангельской области				
Изм.	Кол.	Лист	Игол.	Подпись	Дата	Том 2. Проект межевания территории		Стадия	Лист	Масштаб
Директор		Лаунер М.Н.		<i>Лаунер М.Н.</i>	11.11.2020			ПМ	ПМ-2.3	1:1000
ГАП		Пьянкова Н.С.		<i>Пьянкова Н.С.</i>						
Нач. отдела		Юркова С.В.		<i>Юркова С.В.</i>						
Кад. инженер		Лаунер М.Н.		<i>Лаунер М.Н.</i>						
Пом. кад. инж.		Чадранцева Н.В.		<i>Чадранцева Н.В.</i>						
Кад. инженер		Цыкина М.Ю.		<i>Цыкина М.Ю.</i>		Материалы по обоснованию проекта межевания территории		ООО "Мат-сервис" г. Вологда		

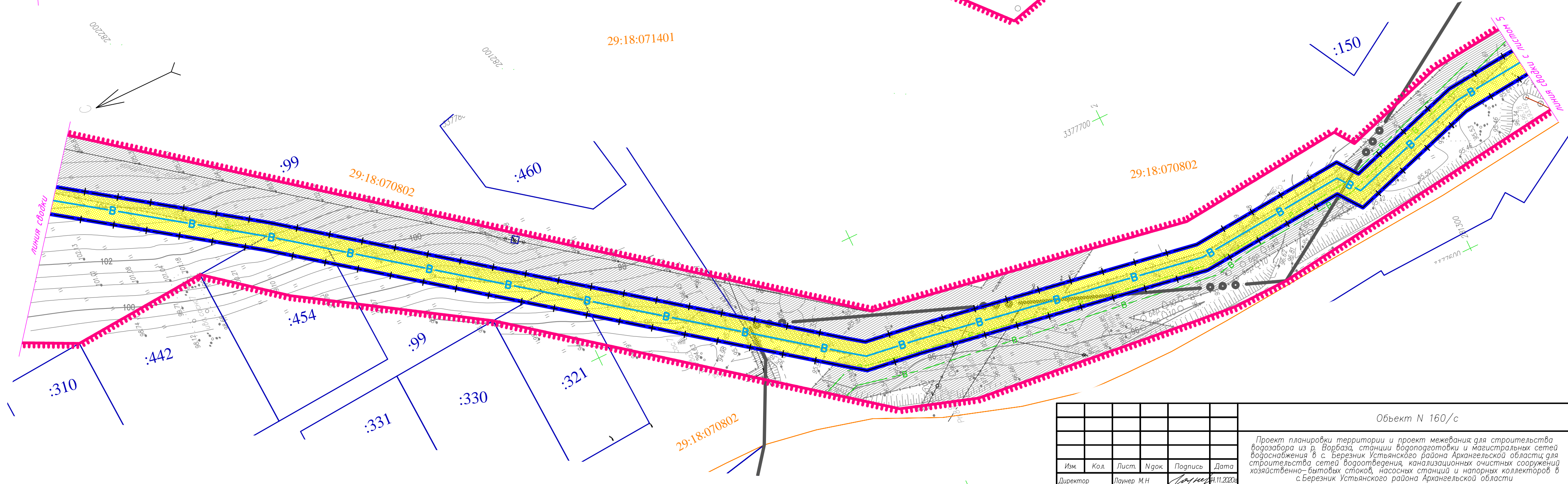
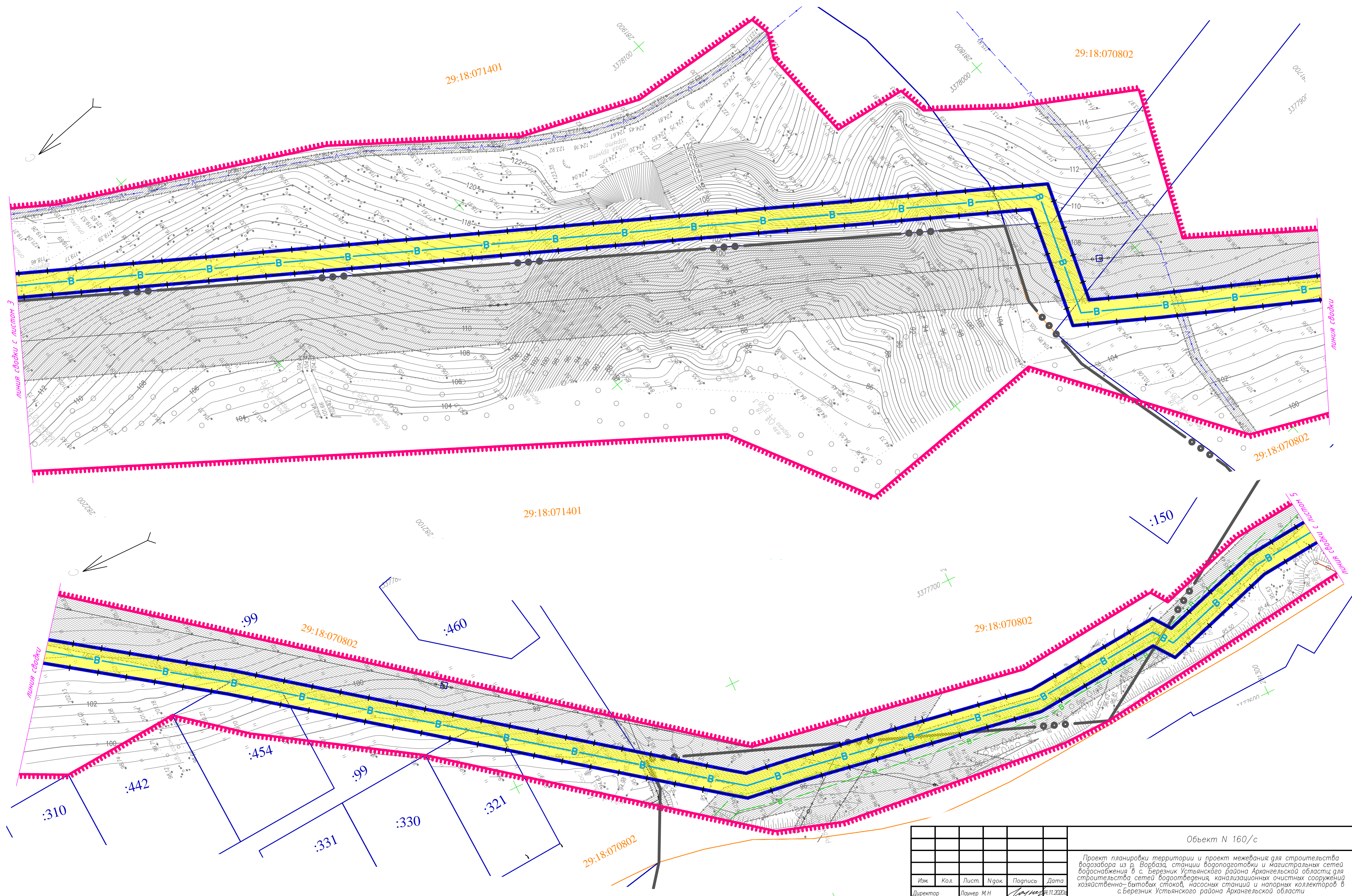
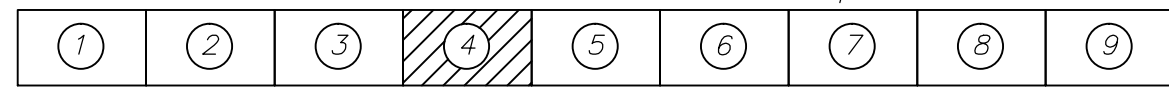
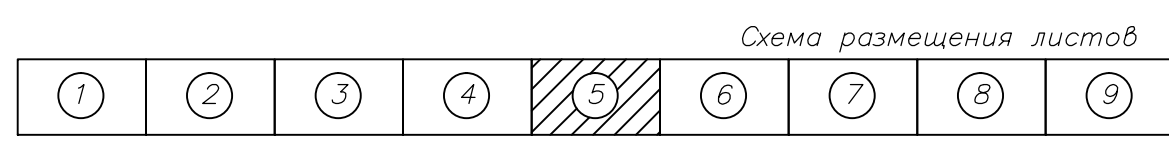
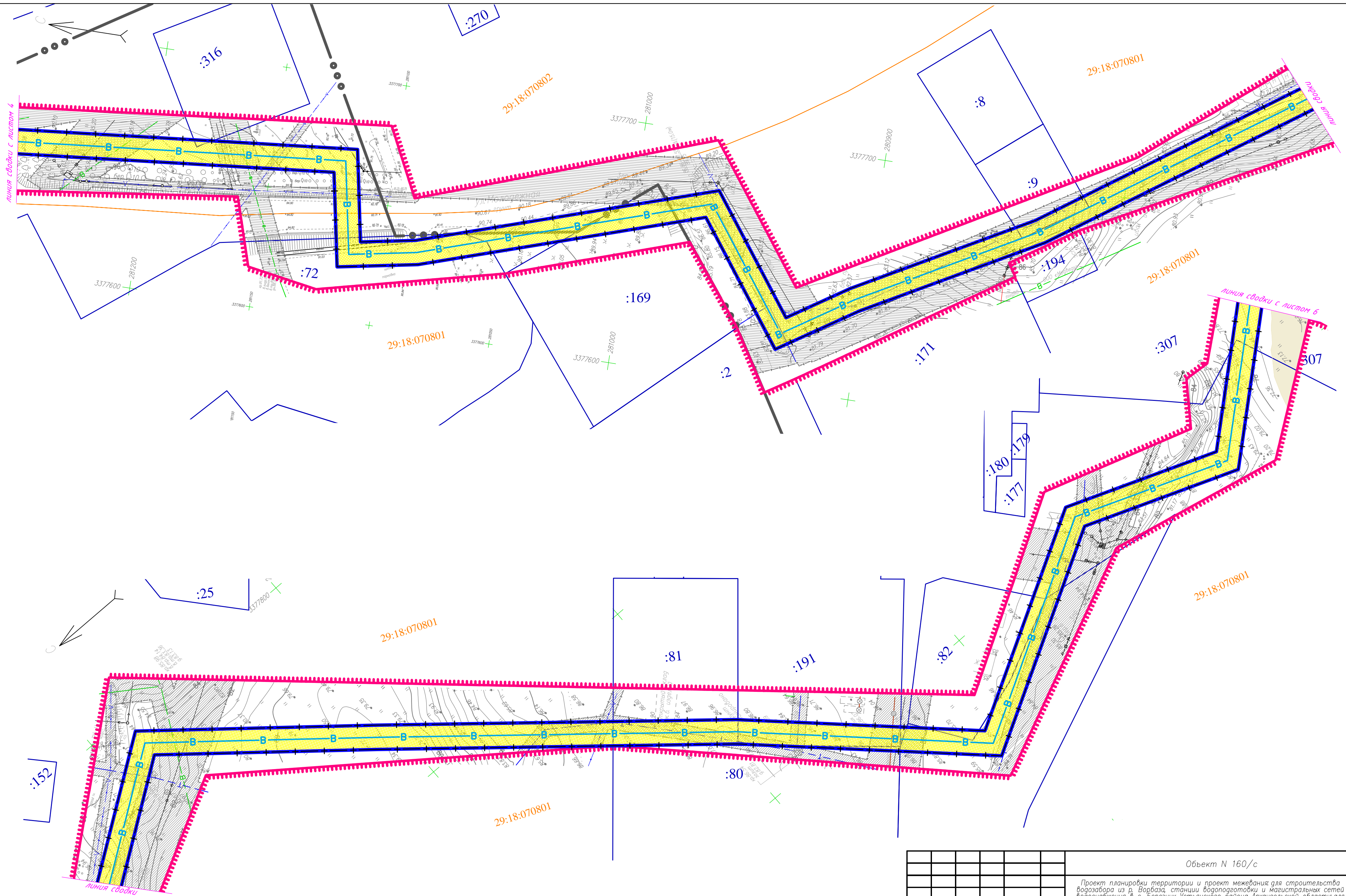


Схема размещения листов



						Объект N 160/с				
						Проект планировки территории и проект межевания для строительства водозабора из р. Ворбазы, станции водоподготовки и магистральных сетей водоснабжения в с. Березник Устьянского района Архангельской области; для строительства сетей водоотведения, канализационных очистных сооружений хозяйственно-бытовых стоков, насосных станций и напорных коллекторов в с. Березник Устьянского района Архангельской области				
Изм.	Кол.	Лист	Игол.	Подпись	Дата	Том 2. Проект межевания территории		Стация	Лист	Масштаб
Директор		Лаuner М.Н.		<i>Лаuner</i>	11.11.2020			ПМ	ПМ-2.4	1:1000
ГАП		Пьянкова Н.С.		<i>Пьянкова</i>						
Нач. отдела		Юркова С.В.		<i>Юркова</i>						
Кад. инженер		Лаuner М.Н.		<i>Лаuner</i>						
Пом. кад. инж.		Чодранцева Н.В.		<i>Чодранцева</i>						
Кад. инженер		Цыкина М.Ю.		<i>Цыкина</i>		Материалы по обоснованию проекта межевания территории		ООО "Мат-сервис" г. Вологда		
								формат А2		



						Объект N 160/с				
						Проект планировки территории и проект межевания для строительства водозабора из р. Ворбазы, станции водоподготовки и магистральных сетей водоснабжения в с. Березник Устьянского района Архангельской области; для строительства сетей водоотведения, канализационных очистных сооружений хозяйственно-бытовых стоков, насосных станций и напорных коллекторов в с. Березник Устьянского района Архангельской области				
Изм.	Кол.	Лист	Игол.	Подпись	Дата	Том 2. Проект межевания территории		Стадия	Лист	Масштаб
Директор		Лаунер М.Н.		<i>Лаунер</i>	11.11.2020			ПМ	ПМ-2.5	1:1000
ГАП		Пьянкова Н.С.		<i>Пьянкова</i>						
Нач. отдела		Юркова С.В.		<i>Юркова</i>						
Кад. инженер		Лаунер М.Н.		<i>Лаунер</i>						
Пом. кад. инж.		Чадранцева Н.В.		<i>Чадранцева</i>						
Кад. инженер		Цыкина М.Ю.		<i>Цыкина</i>		Материалы по обоснованию проекта межевания территории		ООО "Мап-сервис" г. Вологда		
						формат А2				

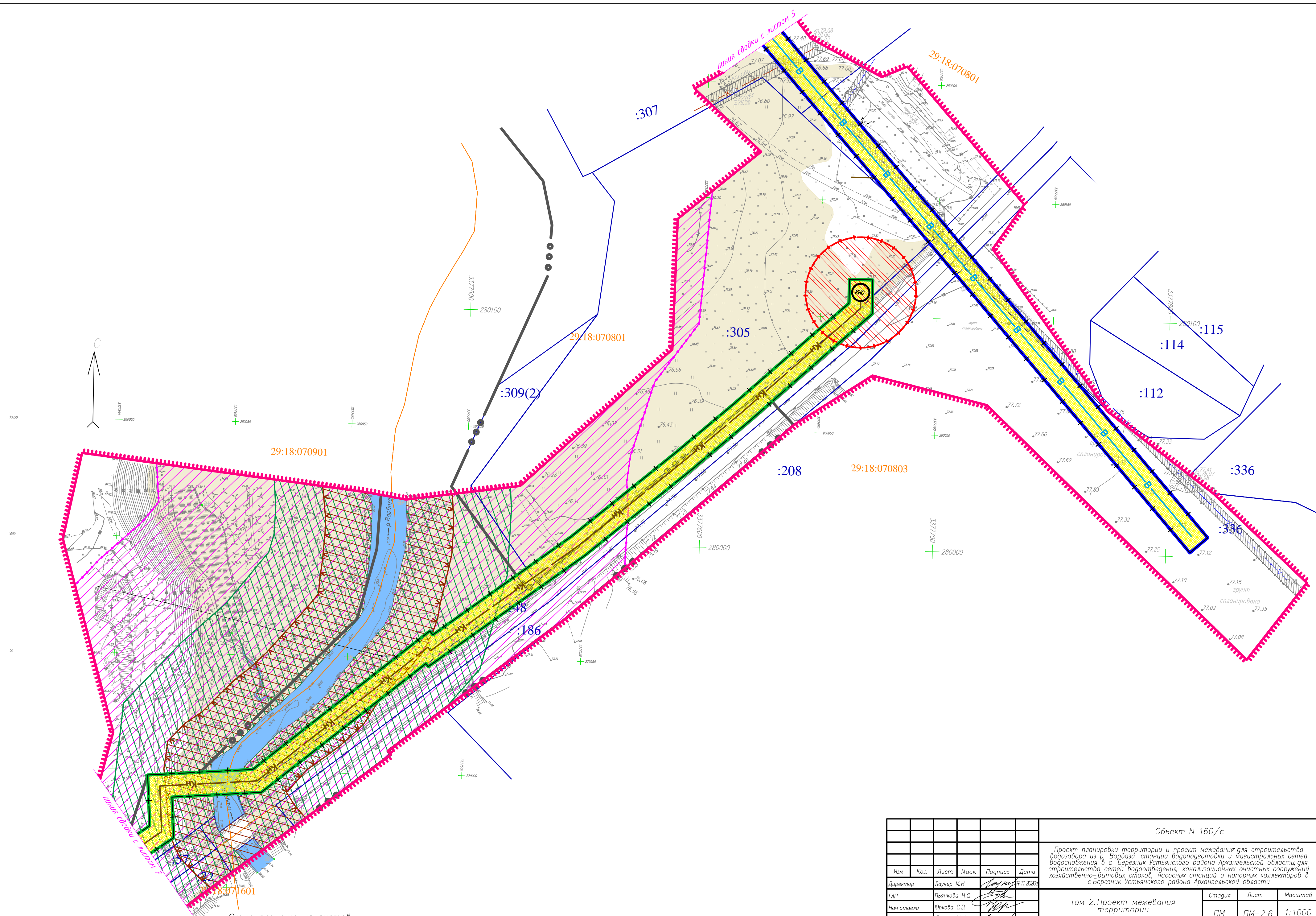
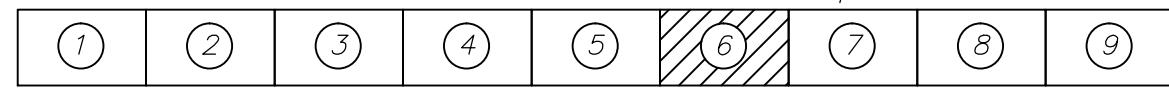
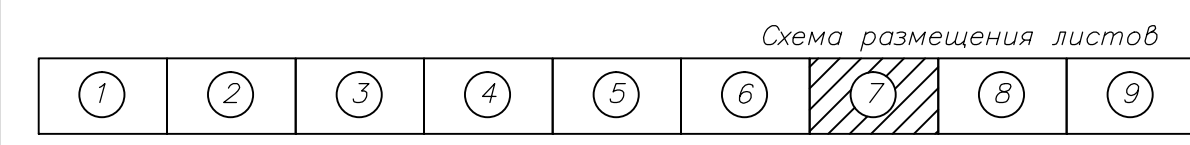
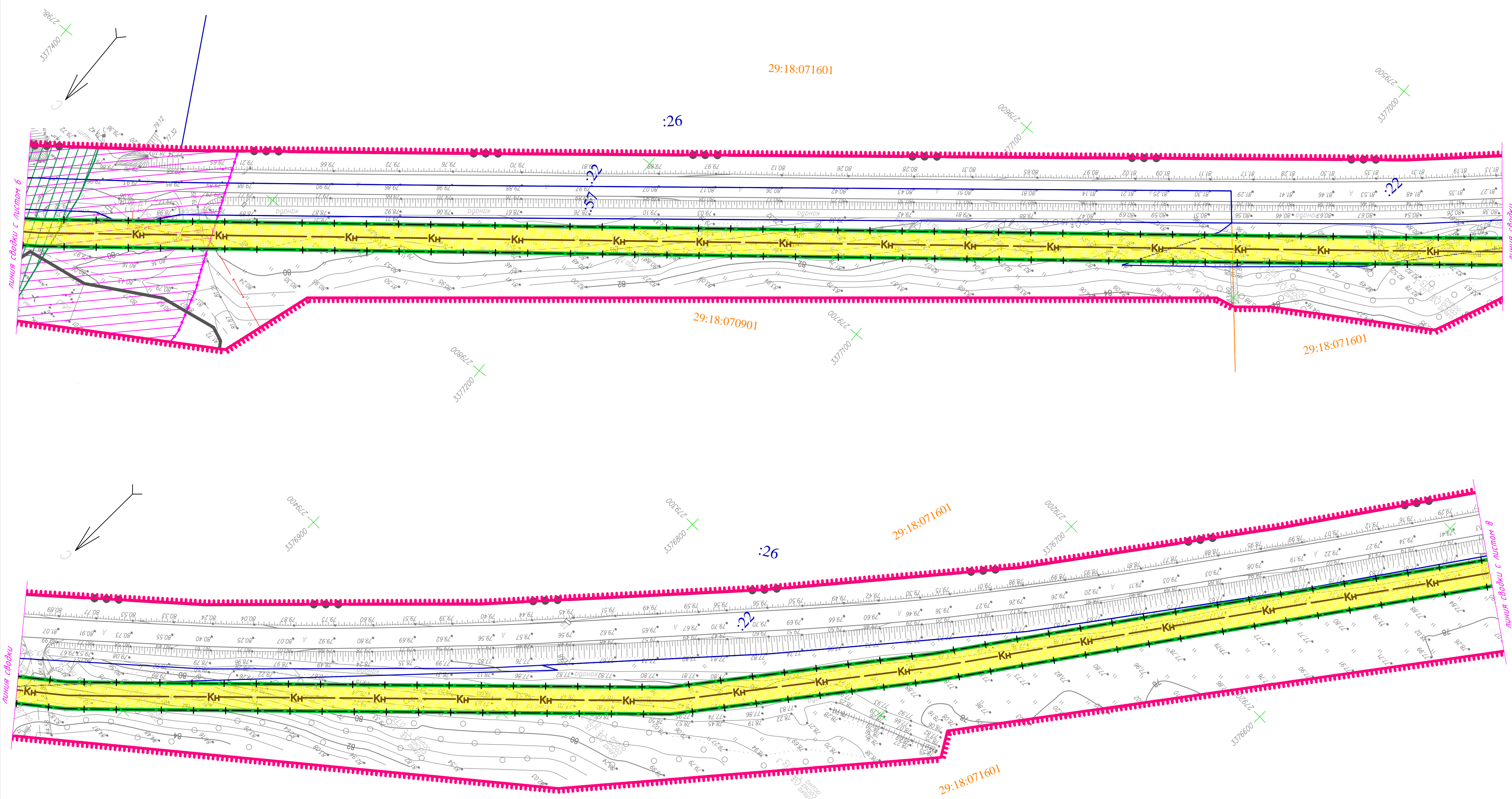


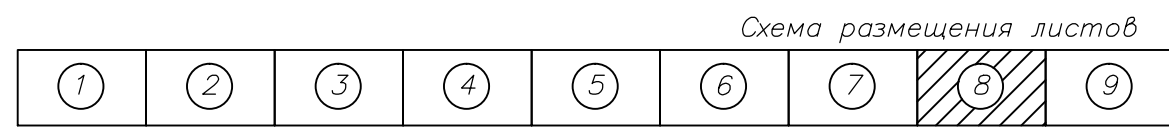
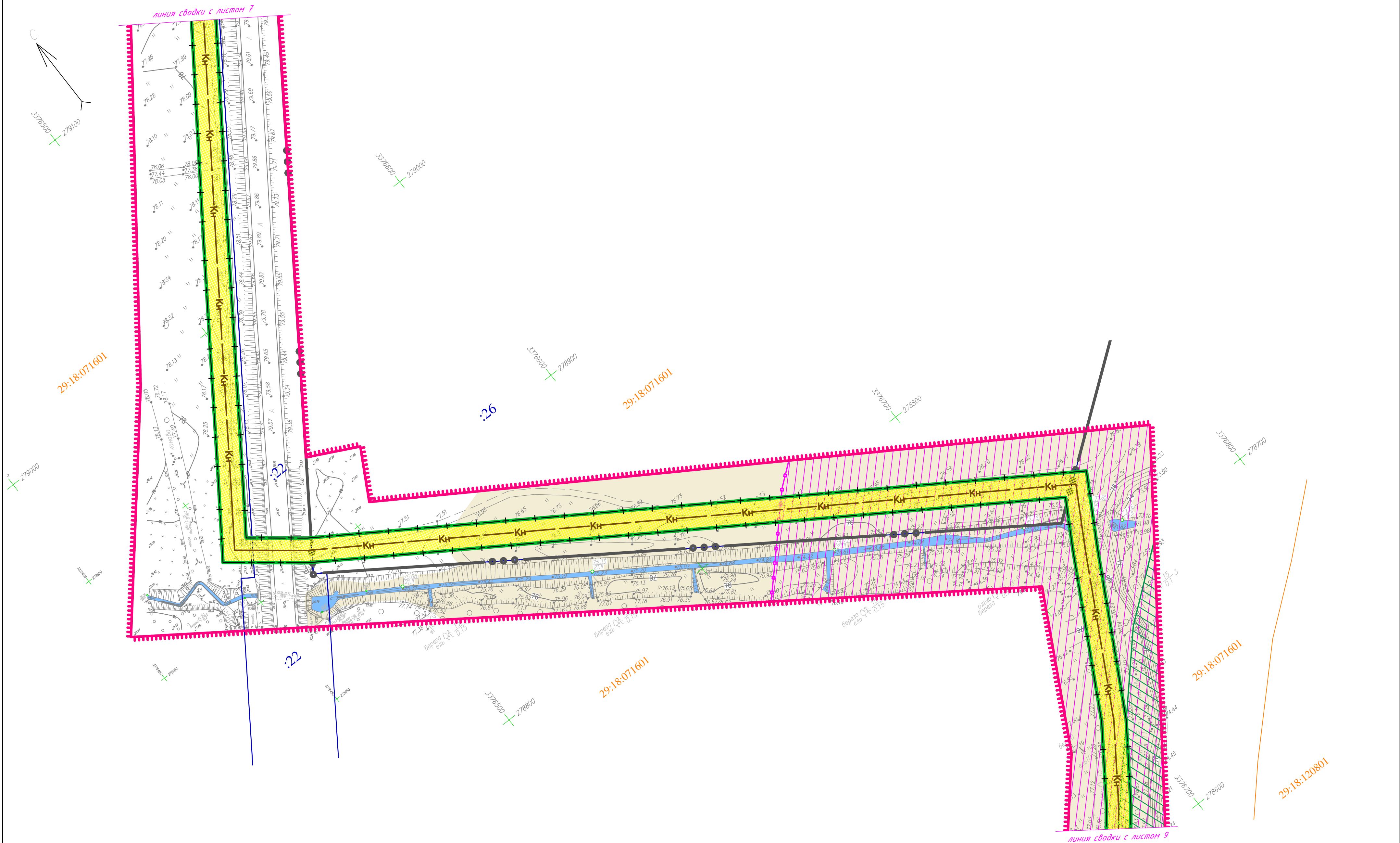
Схема размещения листов



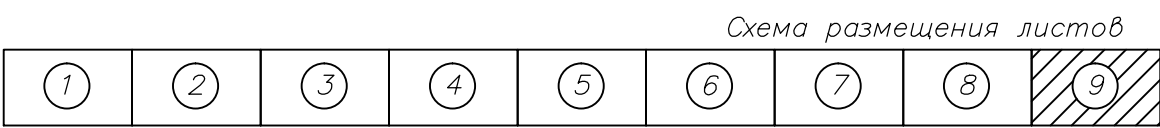
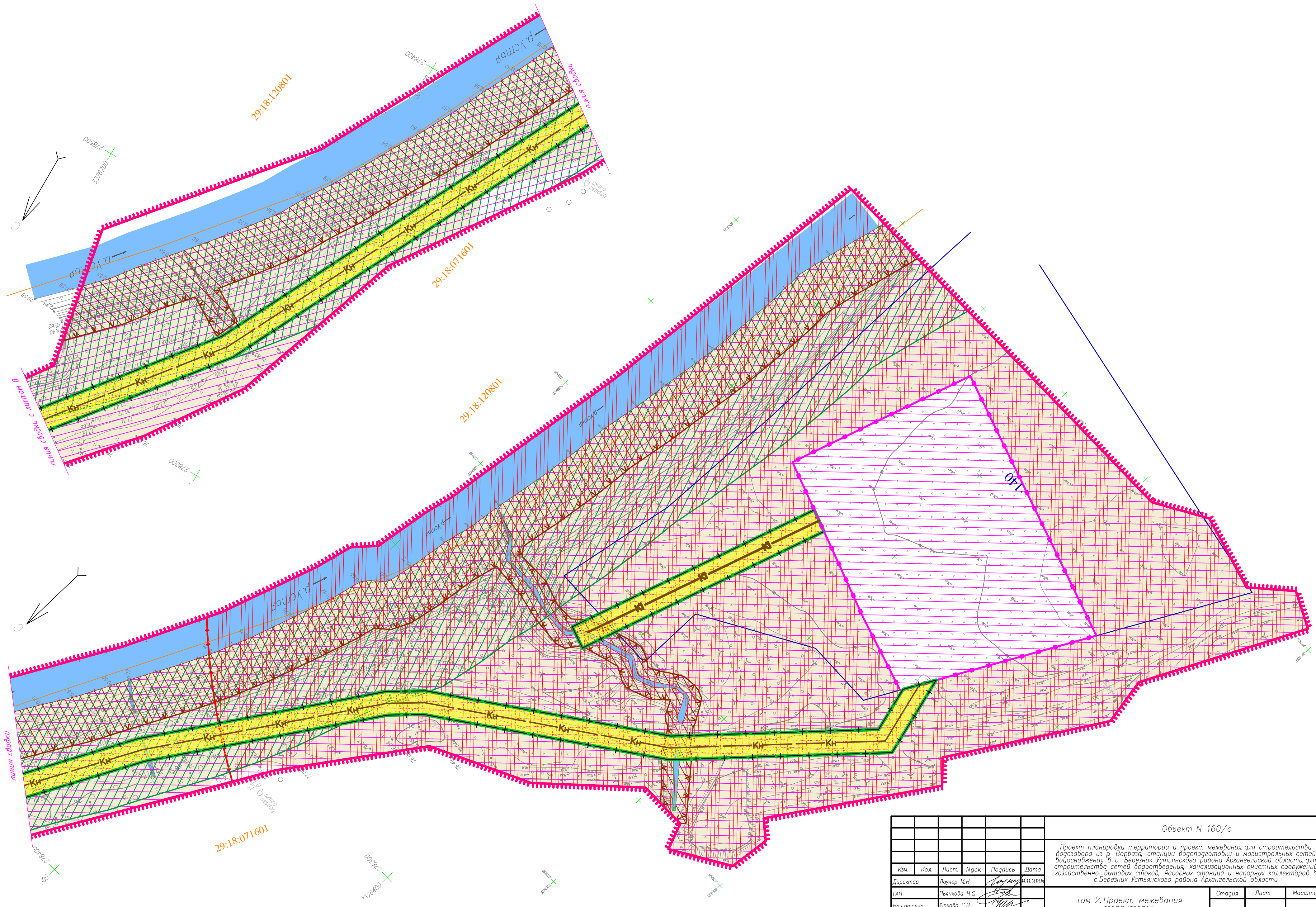
						Объект N 160/с				
						Проект планировки территории и проект межевания для строительства водозабора из р. Ворбазы, станции водоподготовки и магистральных сетей водоснабжения в с. Березник Устьянского района Архангельской области; для строительства сетей водоотведения, канализационных очистных сооружений хозяйственно-бытовых стоков, насосных станций и напорных коллекторов в с. Березник Устьянского района Архангельской области				
Изм.	Код.	Лист	Игол.	Подпись	Дата	Том 2. Проект межевания территории		Стация	Лист	Масштаб
Директор		Лаунер М.Н.		<i>Лаунер</i>	11.11.2020	ПМ	ПМ-2.6	1:1000		
ГАП		Пьянкова Н.С.		<i>Пьянкова</i>						
Нач. отдела		Юркова С.В.		<i>Юркова</i>						
Кад. инженер		Лаунер М.Н.		<i>Лаунер</i>						
Пом. кад. инж.		Чадранцева Н.В.		<i>Чадранцева</i>						
Кад. инженер		Цыкина М.Ю.		<i>Цыкина</i>		Материалы по обоснованию проекта межевания территории		ООО "Мат-сервис" г. Вологда		



						Объект N 160/с			
						Проект планировки территории и проект межевания для строительства водозабора из р. Ворбазы, станции водоподготовки и магистральных сетей водоснабжения в с. Березник Устьянского района Архангельской области для строительства сетей водоотведения, канализационных очистных сооружений хозяйственно-бытовых стоков, насосных станций и напорных коллекторов в с. Березник Устьянского района Архангельской области			
Изм.	Кол.	Лист	№ док.	Подпись	Дата	Том 2. Проект межевания территории	Стадия	Лист	Масштаб
Директор		Лаунер М.Н.		<i>Лаунер</i>	11.11.2020		ПМ	ПМ-2.7	1:1000
ГАП		Пьянкова Н.С.		<i>Пьянкова</i>					
Нач. отдела		Юркова С.В.		<i>Юркова</i>					
Кад. инженер		Лаунер М.Н.		<i>Лаунер</i>					
Пом. кад. инж.		Чадранцева Н.В.		<i>Чадранцева</i>		Материалы по обоснованию проекта межевания территории	ООО "Map-сервис" г. Вологда		
Кад. инженер		Цыкина М.Ю.		<i>Цыкина</i>					



						Объект N 160/с				
						Проект планировки территории и проект межевания для строительства водозабора из р. Ворбазы, станции водоподготовки и магистральных сетей водоснабжения в с. Березник Устьянского района Архангельской области; для строительства сетей водоотведения, канализационных очистных сооружений хозяйственно-бытовых стоков, насосных станций и напорных коллекторов в с. Березник Устьянского района Архангельской области				
Изм.	Кол.	Лист	Игол.	Подпись	Дата	Том 2. Проект межевания территории		Стация	Лист	Масштаб
Директор		Лаунер М.Н.		<i>Лаунер</i>	11.11.2020	ПМ	ПМ-2.8			1:1000
ГАП		Пьянкова Н.С.		<i>Пьянкова</i>						
Нач. отдела		Юркова С.В.		<i>Юркова</i>						
Кад. инженер		Лаунер М.Н.		<i>Лаунер</i>						
Пом. кад. инж.		Чадранцева Н.В.		<i>Чадранцева</i>						
Кад. инженер		Цыкина М.Ю.		<i>Цыкина</i>		Материалы по обоснованию проекта межевания территории		ООО "Мап-сервис" г. Вологда		



						Объект N 160/с				
						Проект планировки территории и проект межевания для строительства водозабора из р. Ворбазы, станции водоподготовки и магистральных сетей водоснабжения в с. Березник Устьянского района Архангельской области; для строительства сетей водоотведения, канализационных очистных сооружений хозяйственно-бытовых стоков, насосных станций и напорных коллекторов в с. Березник Устьянского района Архангельской области				
Изм.	Кол.	Лист	Игол.	Подпись	Дата	Том 2. Проект межевания территории		Стация	Лист	Масштаб
Директор		Лаuner М.Н.		<i>Лаuner</i>	11.11.2020	ПМ	ПМ-2.9			1:1000
ГАП		Пьянкова Н.С.		<i>Пьянкова</i>						
Нач. отдела		Юркова С.В.		<i>Юркова</i>						
Кад. инженер		Лаuner М.Н.		<i>Лаuner</i>						
Пом. кад. инж.		Чодранцева Н.В.		<i>Чодранцева</i>						
Кад. инженер		Цыкина М.Ю.		<i>Цыкина</i>		Материалы по обоснованию проекта межевания территории		ООО "Мап-сервис" г. Вологда		