Сообщение о возможном установлении публичного сервитута

В соответствии с п. 3 ст. 39.42 Земельного кодекса Российской Федерации администрация Устьянского муниципального района Архангельской области информирует о рассмотрении ходатайства Публичного акционерного общества «Межрегиональная распределительная сетевая компания Северо-Запада» об установлении публичного сервитута для размещения объекта электросетевого хозяйства (ВЛ-10кВ №3 от ПС«Заячерецкая») сроком на 49 лет в отношении:

1) земельных участков с кадастровыми номерами:

- 29:18:000000:2672, расположенный по адресу: Архангельская область, Устьянский район, АО "Родина";
- 29:18:170101:49, расположенный по адресу: Архангельская область, Устьянский район, МО "Ростовско-Минское";
- 29:18:174501:36, расположенный по адресу: Архангельская область, Устьянский район, МО "Ростовско-Минское";
- 29:18:000000:2891, расположенный по адресу: Российская Федерация,Архангельская обл., Устьянский м.р-н, СКП «Ростово»;
- 29:18:175401:161, расположенный по адресу: примерно в 800 метрах на север от дер. Маломедвежевская, адрес ориентира: Архангельская обл., Устьянский муниципальный р-н, МО «Ростовско-Минское», дер. Маломедвежевская;
- 29:18:173501:92, расположенный по адресу: расположен примерно в 30 метрах по направлению на север от ориентира жилой дом, расположенного за пределами участка, адрес ориентира: Архангельская обл., Устьянский район, МО «Ростовско-Минское», д. Ульяновская, ул. Юбилейная, дом 34;
- 29:18:173501:62, расположенный по адресу: обл. Архангельская, р-н Устьянский, МО Ростовско-Минское, д. Ульяновская, ул. Центральная;
- 29:18:173502:489, расположенный по адресу: примерно в 85 метрах по направлению на юго-запад от ориентира жилой дом, расположенного за пределами участка, адрес ориентира: Архангельская область, Устьянский муниципальный район, МО «Ростовско-Минское», д. Ульяновская, ул. Центральная, д. 5;
- 29:18:175601:216, расположенный по адресу: примерно в 1350 метрах на юго-восток от дер. Маломедвежевская, адрес ориентира: Архангельская обл., Устьянский муниципальный р-н, МО «Ростовско-Минское», дер. Маломедвежевская;
- 29:18:175601:43, расположенный по адресу: Архангельская область, Устьянский муниципальный район, муниципальное образование "Ростовско-Минское", деревня Ульяновская, улица Полевая, дом 3;
- 29:18:175601:93, расположенный по адресу: примерно в 25 метрах по направлению на запад от ориентира жилой дом, расположенного за пределами земельного участка, адрес ориентира: Архангельская обл., Устьянский муниципальный р-н, МО "Ростовско-Минское", дер. Ульяновская, ул. Полевая, д. 1;
- 29:18:172801:186, расположенный по адресу: примерно в 500 метрах на юг от дер. Маломедвежевская, адрес ориентира: Архангельская обл., Устьянский муниципальный р-н, МО «Ростовско-Минское», дер. Маломедвежевская;
- 29:18:173502:46, расположенный по адресу: Архангельская область, Устьянский район, д. Ульяновская, ул. Строительная, дом 2;
- 29:18:173502:6, расположенный по адресу: обл. Архангельская, р-н Устьянский, д. Ульяновская, ул. Центральная, 1а;

2) земель, расположенных в кадастровых кварталах:
- 29:18:170101, 29:18:174701, 29:18:174501, 29:18:173101, 29:18:175401, 29:18:173001, 29:18:172901, 29:18:173201, 29:18:175601, 29:18:173501, 29:18:173502, 29:18:173701, 29:18:172801, 29:18:172701, 29:18:175101, 29:18:172601, 29:18:172501, 29:18:172401, 29:18:182301, 29:18:180401.

Графическое описание местоположения границ публичного сервитута:

Публичный сервитут объекта электросетевого хозяйства "ВЛ-10кВ №3 от ПС «Заячерецкая»", в кадастровых кварталах 29:18:170101, 29:18:174701, 29:18:174501, 29:18:173101, 29:18:175401, 29:18:173001, 29:18:172901, 29:18:173201, 29:18:175601, 29:18:173501, 29:18:173502, 29:18:173701, 29:18:172801, 29:18:172701, 29:18:175101, 29:18:172601, 29:18:172501, 29:18:172401, 29:18:182301, 29:18:180401, расположенного по адресу: Архангельская область, Устьянский район

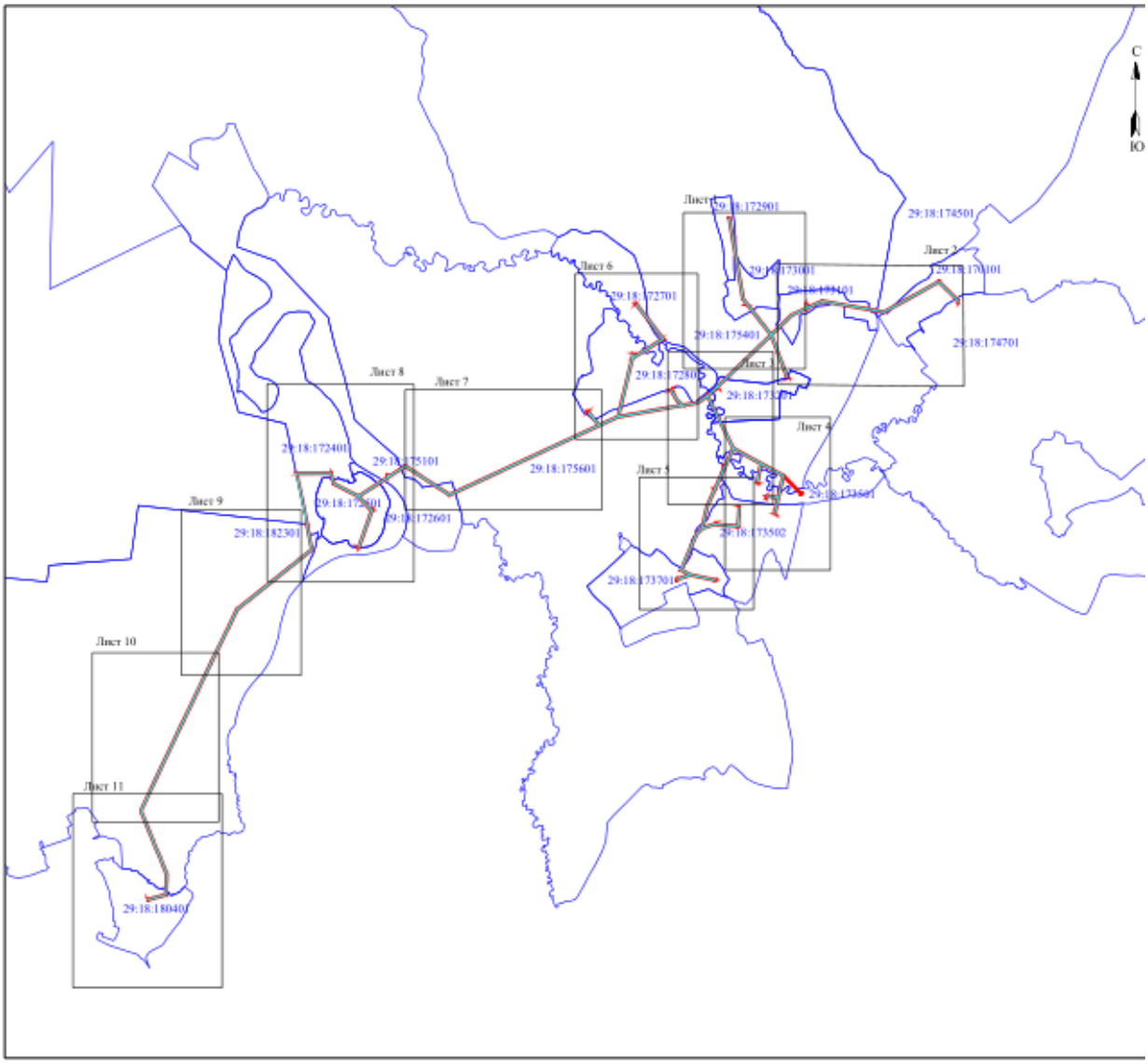

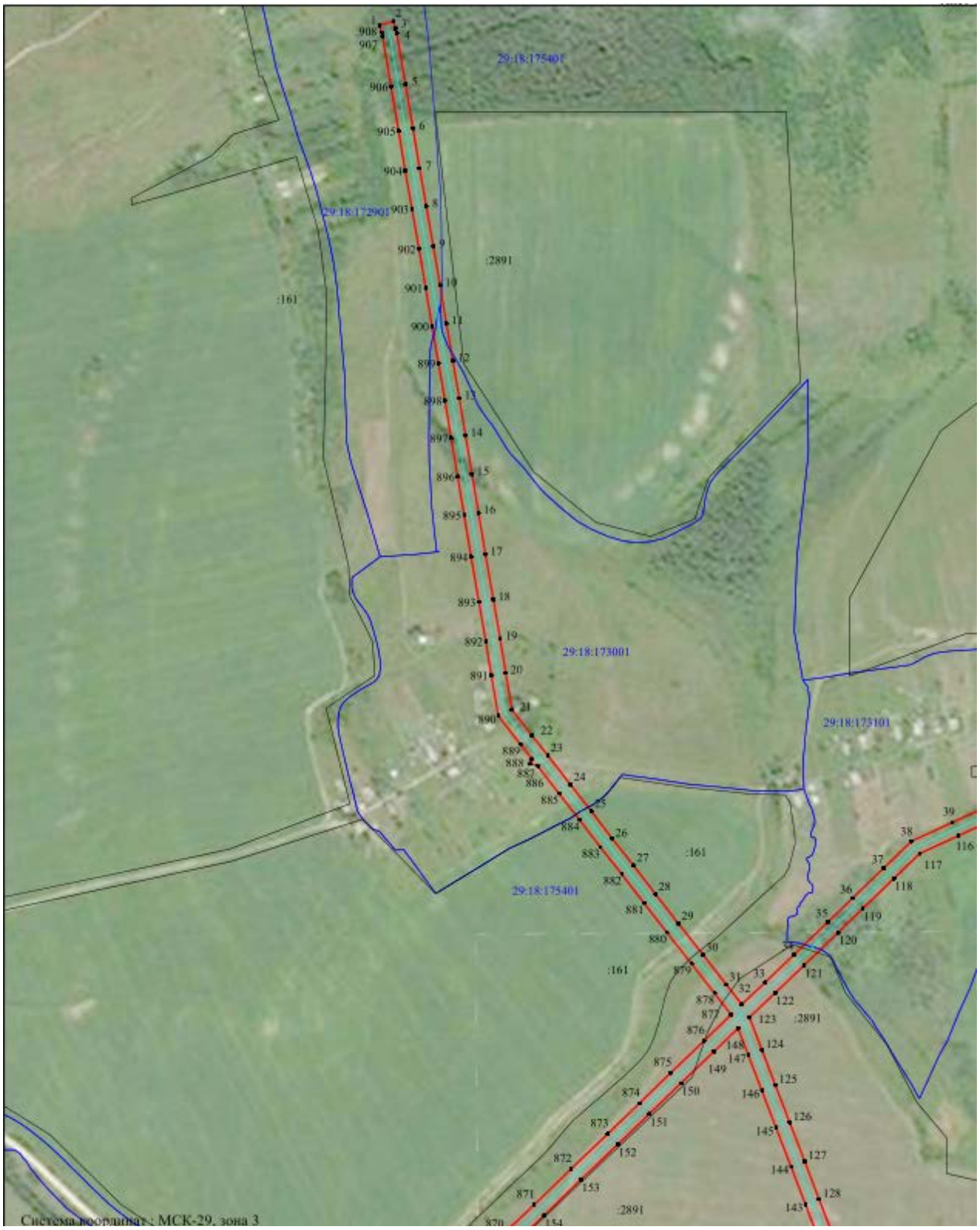
29:18:175401
29:18:172901
:2891
:161
29:18:173001
29:18:173101
29:18:175401
:161
:2891
:161
:2891
Система координат: МСК-29, зона 3

29:18:173101
29:18:174501
29:18:170101
29:18:174701
29:18:175401
:24
:2672
:2891
Система координат : МСК-29, зона 3

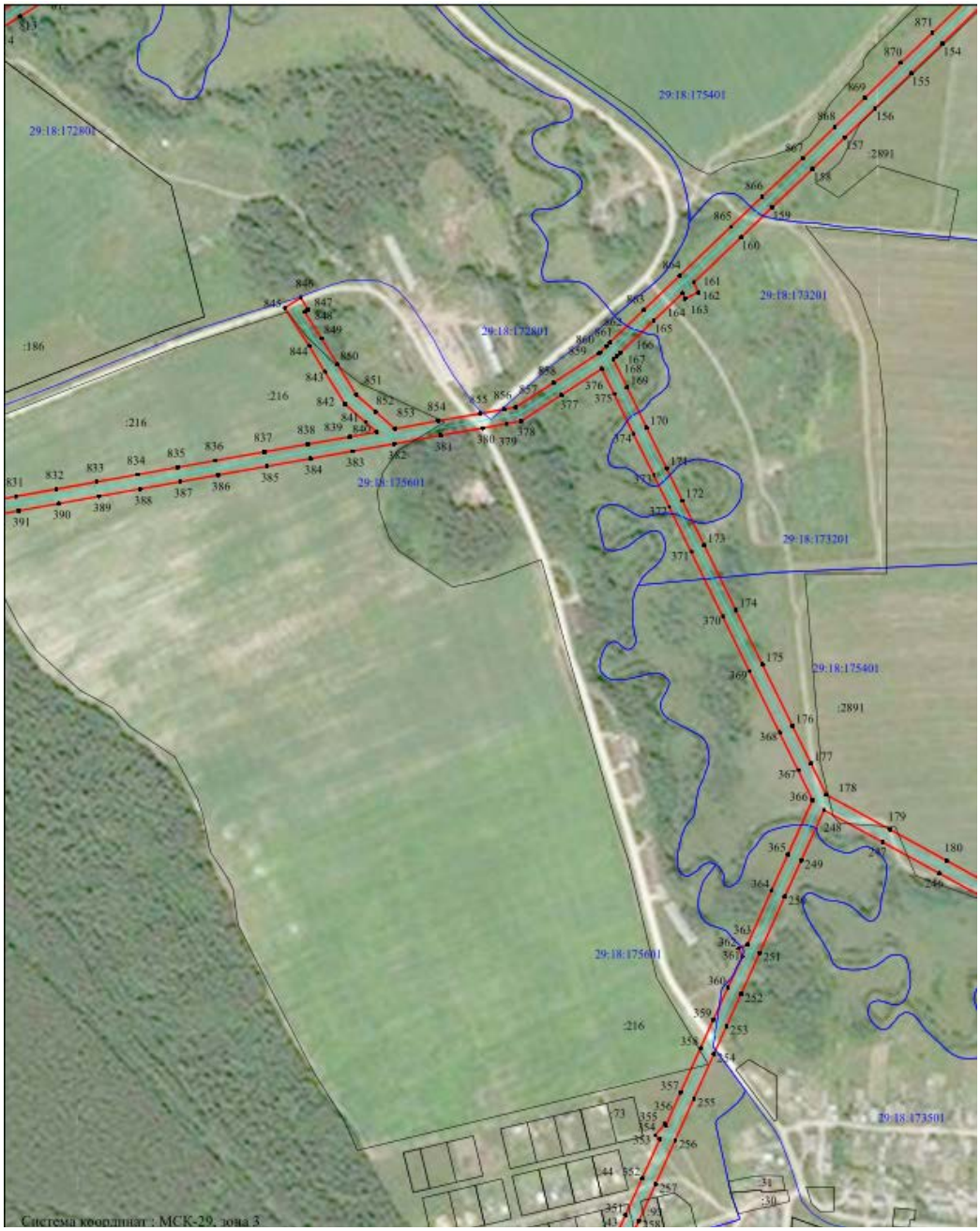
29:18:175401
29:18:172801
29:18:173201
29:18:175601
29:18:173501
:186
:216
:2891
Система координат : МСК-29, зона 3

29:18:173201
29:18:175401
29:18:175601
29:18:173501
29:18:173502
:2891
:216
:163
Система координат : МСК-29, зона 3

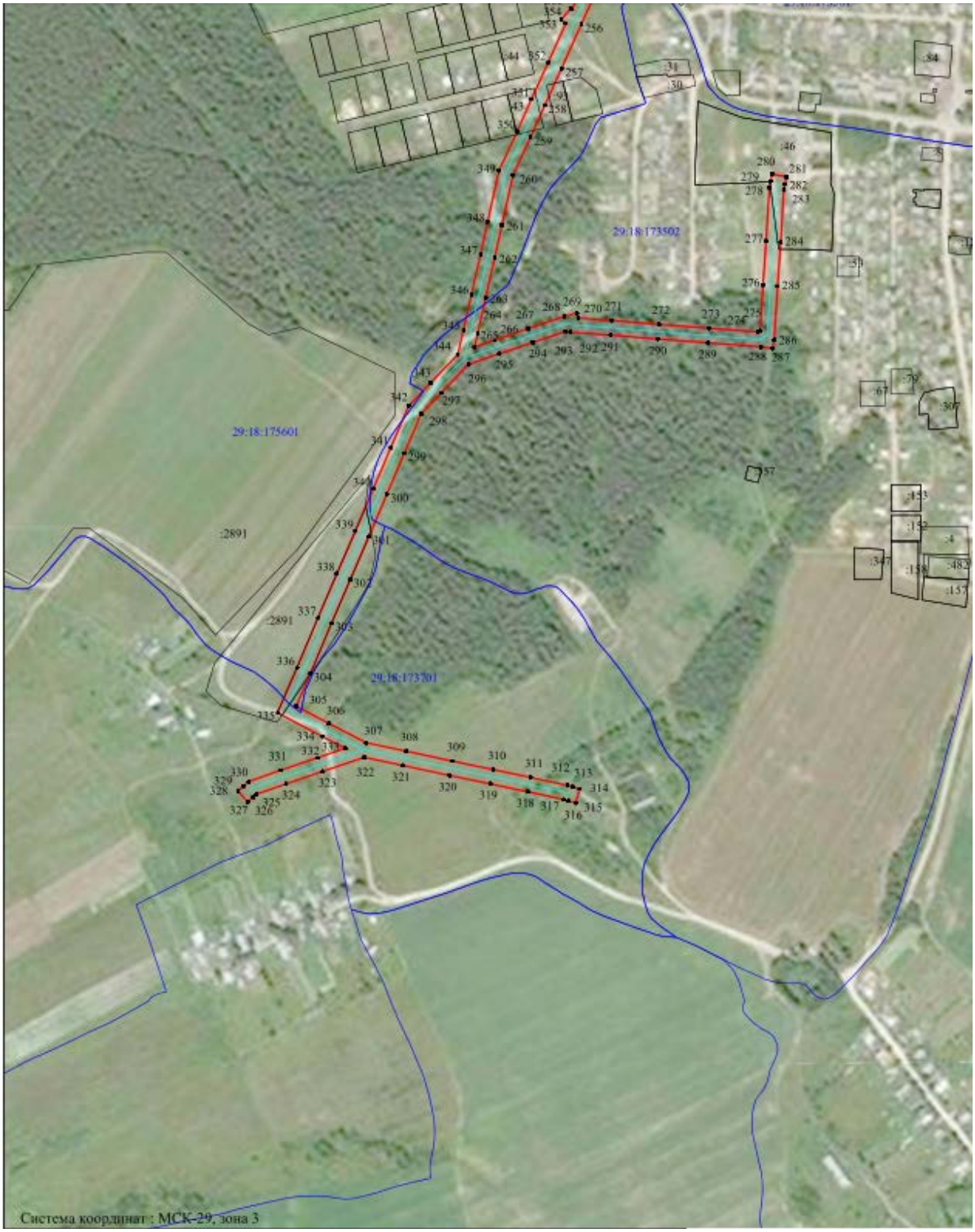
29:18:173502
29:18:175601
:2891
29:18:173701
Система координат : МСК-29, зона 3

29:18:175401
29:18:172701
29:18:172801
29:18:175601
:161
:186
:216
:2640
Система координат : МСК-29, зона 3

29:18:175101
29:18:175601
29:18:175601
:2891
Система координат : МСК-29, зона 3


29:18:172401
29:18:175101
29:18:172601
29:18:172501
29:18:172401
29:18:182501
29:18:172601
4221
Система координат : МСК-29, зона 3

29:18:182301
29:18:182301
Система координат : МСК-29, зона 3

29:18:182301
629
548
628
549
627
550
626
551
625
552
624
553
623
554
622
555
621
556
620
557
619
558
618
559
617
560
616
561
615
562
614
563
613
564
612
565
611
566
610
567
609
568
608
569
607
570
606
571
605
572
604
573
603
574
Система координат : МСК-29, зона 3

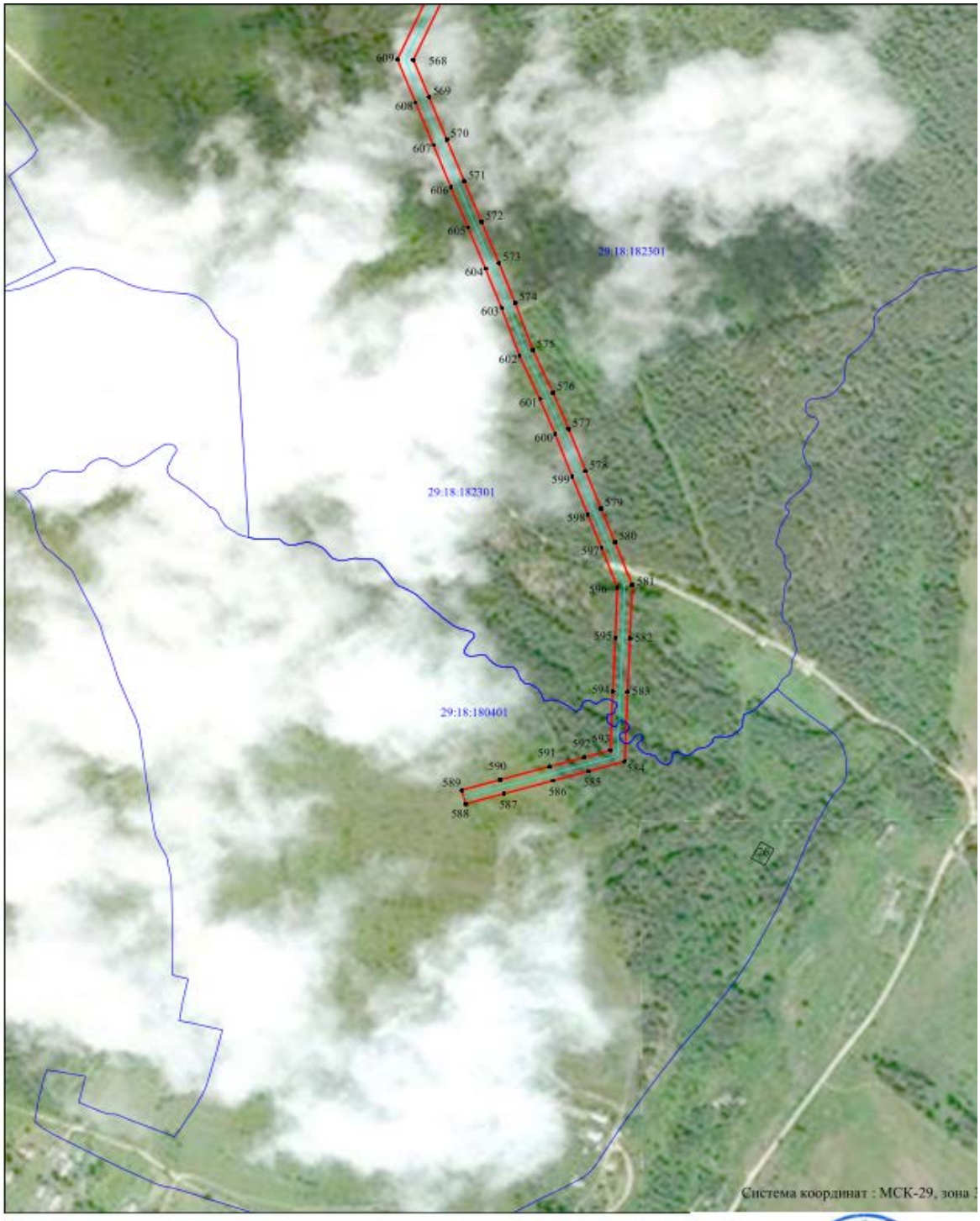

Масштаб 1:5000

Условные обозначения:
- проектные границы публичного сервитута;
- объект электросетевого хозяйства "ВЛ-10кВ №3 от ПС «Заячерецкая» ";
- границы и кадастровый номер земельного участка сведения о котором содержатся в ЕГРН;
- номер и граница кадастрового квартала;
- обозначение и номер характерной точки проектных границ публичного сервитута.

Кадастровый инженер _____ Е. Э. Лысенко

"22" апреля 2021г.

Заинтересованные лица в течение тридцати дней со дня опубликования настоящего сообщения могут ознакомиться с поступившим ходатайством об установлении публичного сервитута и прилагаемым к нему описанием местоположения границ публичного сервитута по адресу: ул. Комсомольская, д.7, рп.Октябрьский, Устьянский район, Архангельская область, 165210 в комитет по управлению муниципальным имуществом администрации муниципального образования «Устьянский муниципальный район», в рабочие дни с 08-30 до 17-00 (обеденный перерыв с 13-00 до 14-00) (официальный сайт администрации Устьянского муниципального района Архангельской области – www.ustyany.ru).

Правообладатели земельных участков, если их права не зарегистрированы в Едином государственном реестре недвижимости, в течение тридцати дней со дня опубликования настоящего сообщения могут подать заявление об учете их прав (обременений прав) на земельный участок с приложением копий документов, подтверждающих эти права (обременения прав), с указанием почтового адреса и (или) адреса электронной почты.